



**ОБЩЕСТВО С ОГРАНИЧЕННОЙ ОТВЕТСТВЕННОСТЬЮ  
«ЗЕМЕЛЬНО-КАДАСТРОВЫЙ ЦЕНТР»**

**Проект межевания территории квартала, ограниченного  
проездами 17-й Горельский, 10-й Горельский, 18-й  
Горельский, 11-й Горельский в Зареченском районе  
города Тулы**

**Обосновывающая часть**

**2019/07-79 ПМТ**

Директор

С. Е. Запутанов

Разработал

Д. В. Гришин

**г. Тула 2019 г.**

## Содержание

Материал по обоснованию проекта межевания территории

Графическая часть


Взамен инв. №

Подпись и дата

Иное № подл.

<b>2019/07-79 ПМТ</b>								
Изм.	Кол.уч.	Лист	№ док.	Подпись	Дата			
Разработал		Гришин Д.В.						
ГИП								
Проверил								
Директор		Запутанов С.Е.						
Н. контр.								
Проект межевания территории квартала, ограниченного проездами 17-й Горельский, 10-й Горельский, 18- й Горельский, 11-й Горельский в Зареченском районе города Тулы						Стадия	Лист	Листов
						ПМТ	2	
ООО «Земельно-кадастровый центр»								

# Материал по обоснованию проекта межевания территории

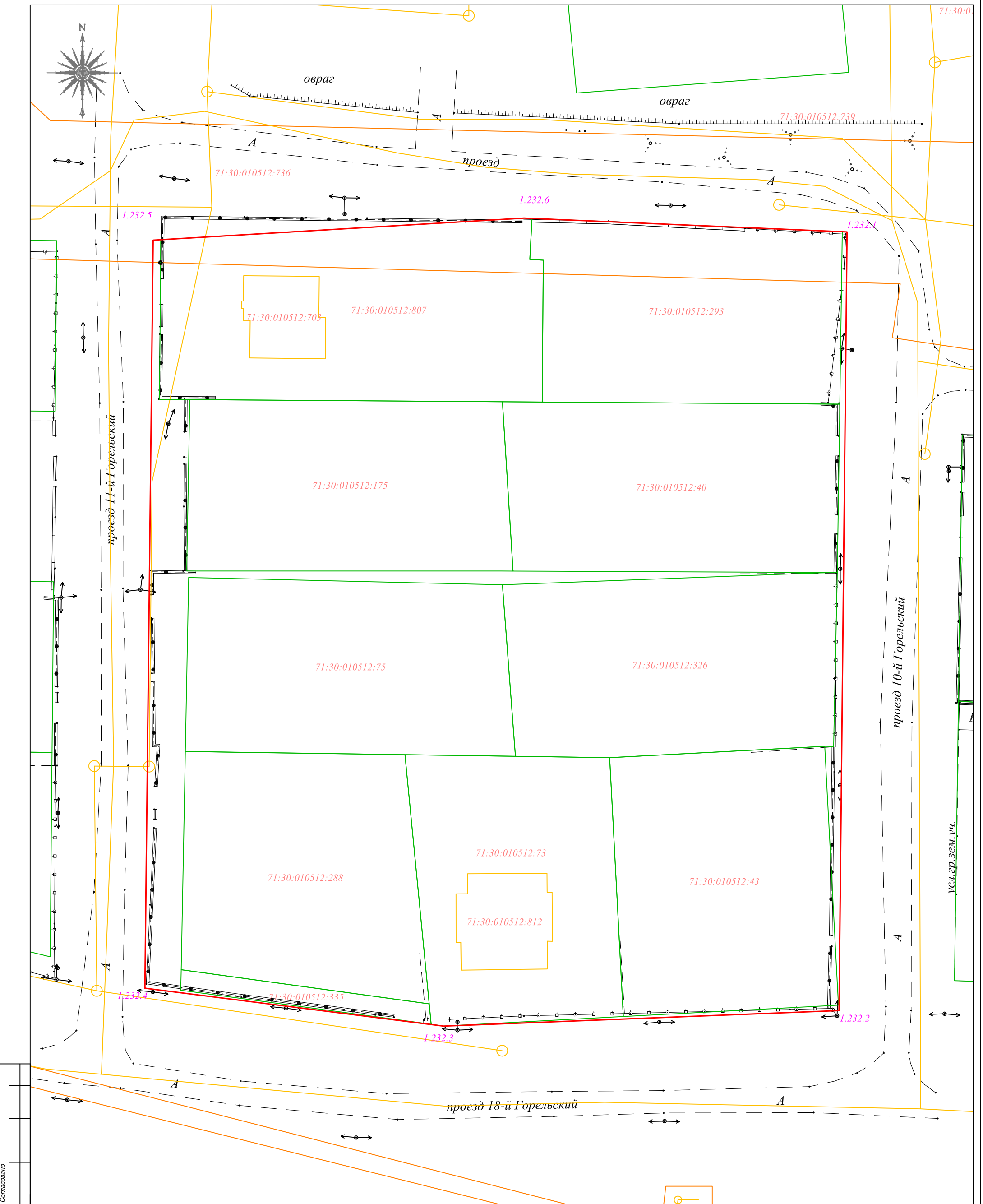

Взамен инв. №	
Подпись и дата	

Инв. № подл.	
--------------	--

Изм.	Кол.уч.	Лист	№ док.	Подпись	Дата

2019/07-79 ПМТ





Согласовано  
Взам.инв.№  
Подп. и дата  
Инв.№подл.

**Условные обозначения:**

- Красная линия;
- Границы земельных участков по сведениям из ЕГРН;
- Границы ОКС по сведениям из ЕГРН;
- Границы ЗОУИТ по сведениям из ЕГРН;

Изм.	Кол.	Лист	Недок	Подпись	Дата
Разраб.		Гришин			
Пров.		Заплутанов			
Директор					
ГИП					
Н.контр.					

**2019/07-79 ПМТ**

Проект межевания территории квартала, ограниченного проездами 17-й Горельский, 10-й Горельский, 18-й Горельский, 11-й Горельский в Зареченском районе города Тулы

Проект межевания территории квартала, ограниченного проездами 17-й Горельский, 10-й Горельский, 18-й Горельский, 11-й Горельский в Зареченском районе города Тулы

Стадия	Лист	Листов
ПМТ		

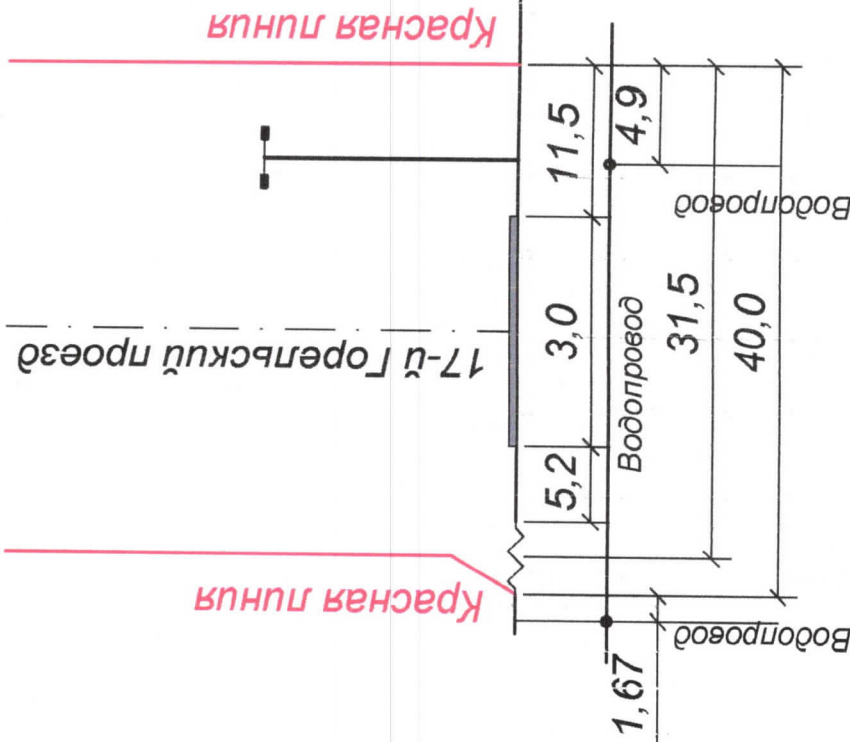
Чертеж межевания территории М 1:500



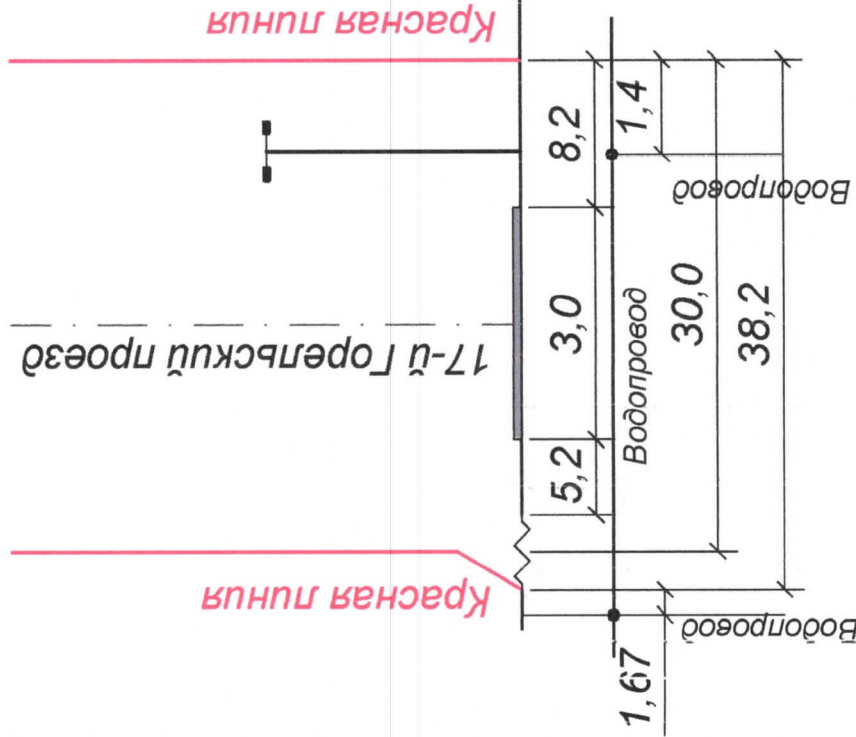
**ООО «Земельно-кадастровый центр»**

Поперечный профиль по 17-му Горельскому проезду

Существующий поперечный профиль  
от 24.01.2019 г. от т. 1.232.5 до т. 1.232.6



Проектируемый поперечный профиль  
от т. 1.232.5 до т. 1.232.6



2019/07-79 ПМТ

Проект межевания территории квартала, ограниченного проездами 17-й Горельский, 10-й Горельский, 18-й Горельский, 11-й Горельский в Зареченском районе города Тулы

Проект межевания территории квартала, ограниченного проездами 17-й Горельский, 10-й Горельский, 18-й Горельский, 11-й Горельский в Зареченском районе города Тулы

Поперечный профиль



ООО «Земельно-кадастровый центр»

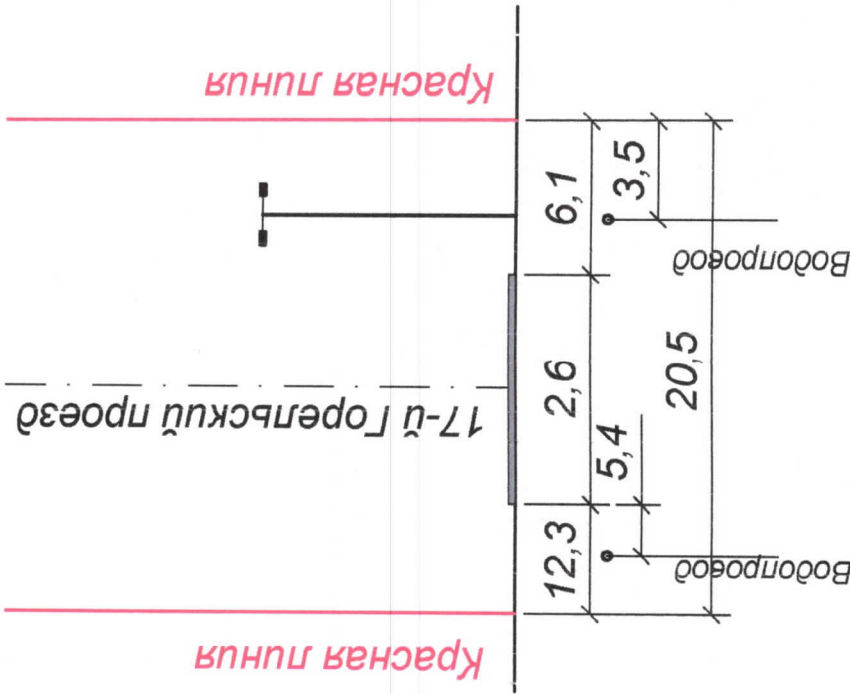
Имя/подп. Лист, и дата

Взам. инв. N

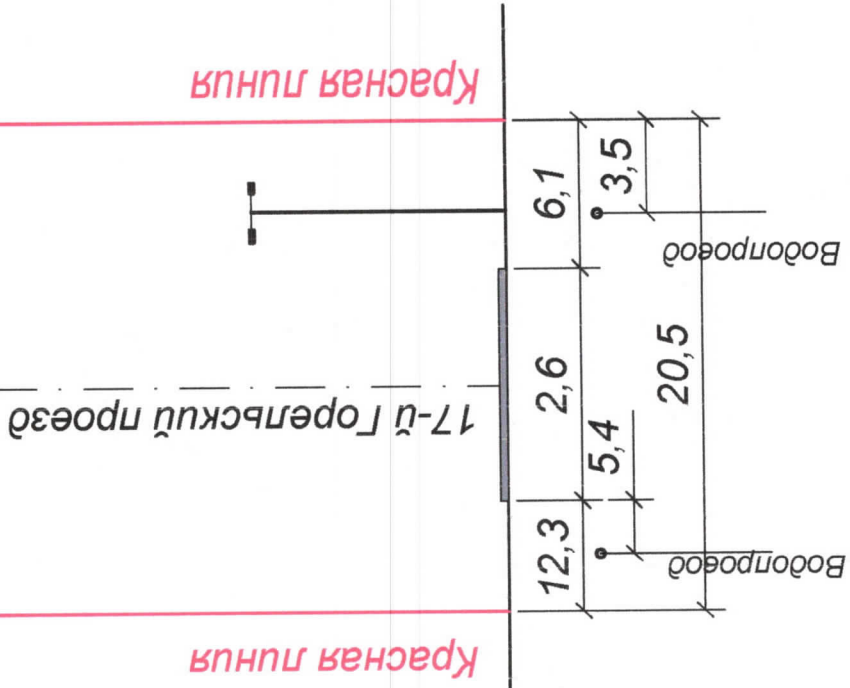
Одновременно

Поперечный профиль по 17-му Горельскому проезду

Существующий поперечный профиль  
от 24.01.2019 г. от т. 1.232.6 до т. 1.232.1



Проектируемый поперечный профиль  
от т. 1.232.6 до т. 1.232.1



2019/07-79 ПИМТ

Проект межевания территории квартала, ограниченного проездами 17-й Горельский, 10-й Горельский, 18-й Горельский, 11-й Горельский в Зареченском районе города Тулы


Проект межевания территории квартала, ограниченного проездами 17-й Горельский, 10-й Горельский, 18-й Горельский, 11-й Горельский в Зареченском районе города Тулы

Поперечный профиль



ООО «Земельно-кадастровый центр»

Изм.	Кол.	Лист	Подпись	Дата
Разраб.	Гришин			
Пров.	Заплутанов			
Директор				
ГИП				
Н.контр.				
Стадия	Лист	Листов		
ПИМТ				



## Администрация города Тулы

# ПОСТАНОВЛЕНИЕ

от 24.10.2018 № 4759

О подготовке проекта межевания территории квартала, ограниченного проездами 17-й Горельский, 10-й Горельский, 18-й Горельский, 11-й Горельский в Зареченском районе города Тулы

В соответствии со статьей 43 Градостроительного кодекса Российской Федерации, рассмотрев заявление представителя инициативной группы граждан Зареченского района города Тулы Грузевича Геннадия Петровича (в дальнейшем – Грузевич Г.П.) о подготовке проекта межевания территории квартала, ограниченного проездами 17-й Горельский, 10-й Горельский, 18-й Горельский, 11-й Горельский в Зареченском районе города Тулы на основании Устава муниципального образования город Тула администрация города Тулы ПОСТАНОВЛЯЕТ:

1. Подготовить проект межевания территории квартала, ограниченного проездами 17-й Горельский, 10-й Горельский, 18-й Горельский, 11-й Горельский в Зареченском районе города Тулы (далее – документация).
2. Предложить Грузевич Г.П. обеспечить подготовку документации за счет собственных средств без последующей компенсации из бюджета города Тулы и представить в администрацию города Тулы для проверки на соответствие требованиям законодательства о градостроительной деятельности, в течение шести месяцев.
3. В случае неисполнения пункта 2 постановления в течение шести месяцев с даты его принятия данное постановление признаётся утратившим силу.

4. Предложения о порядке, сроках подготовки и содержания документации представлять в администрацию города Тулы по адресу: г. Тула, пр. Ленина, д. 2, справки по телефонам: 8 (4872) 56-76-13, 8 (4872) 30-34-10.

5. Опубликовать постановление на официальном сайте муниципального образования город Тула (<http://www.gprascity.tula.ru>) в сети Интернет в течение трех дней со дня его принятия и разместить на официальном сайте администрации города Тулы в сети Интернет.

6. Постановление вступает в силу со дня подписания.

Глава администрации  
города Тулы

Е.В. Авилов





ОБЩЕСТВО  
С ОГРАНИЧЕННОЙ  
ОТВЕТСТВЕННОСТЬЮ  
«ЗЕМЕЛЬНО-КАДАСТРОВЫЙ ЦЕНТР»

Пронумеровано, прошнуровано и  
скреплено печатью на 9 листах

Подпись  Заплутанов С. Е.

